

Информационный бюллетень
«Новогодний старт 2024»
Открытые первенство группы компаний «К-холдинг»
8 декабря 2024 год

Место проведения соревнования

г.Тула, Стартово-Финишный городок будет находится на спортивной площадке между домами ул. Болдина 112Б и Оружейная 30А

Организаторы соревнований

Федерация спортивного ориентирования Тульской области
Группа компаний К-Holding

Программа соревнований

09:30 – 10:30 – Регистрация участников соревнований

11:00 – Старт первых участников. Старт отдельный. Интервал 2 минуты

13:00 – Награждение участников соревнований

Так же среди участников будет проведен конкурс на Лучший костюм, в нем нужно стартовать и по возможности финишировать.

Победители будут определены среди взрослых (мужчин и женщин) и детей (девочек и мальчиков). Победители за лучшие костюмы, так же будут награждены памятным призом.

Размер заявочных взносов

МЖ21-40 – 300 руб.

МЖ12-18 – 200 руб.

МЖ50-60 – 200 руб.

МЖ70-80 – 100 руб.

МЖ10 – 100 руб.

Новички – Бесплатно (оплата только аренды чипа)

Аренда чипа

Бесконтактный – 100 руб.

Контактный – 50 руб.

Стартовый взнос уплачивается в соответствии с группой, в которую заявлен участник.

Срок подачи заявок не позднее 24.00 04.12.2024г.

По телефону заявки не принимаются.

По всем вопросам обращаться в Оргкомитет соревнований.

сот. 8-915-540-43-91 – Вячеслав

Система отметки

SportIdent. Станции работают в контактном и бесконтактном режимах.

Местность

Жилая городская застройка г. Тулы.

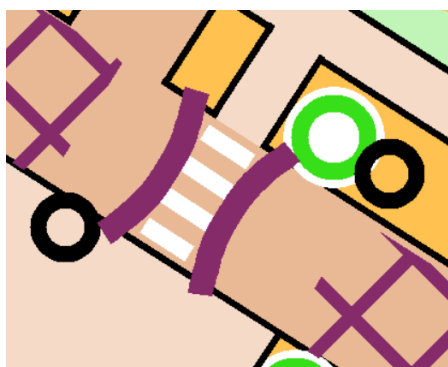
Карты

Масштаб 1:3000, сечение рельефа 2,5 метра.

Карты не герметизированы, файлы для герметизации на старте

Нумерация КП: сквозная (1, 2, 3 и т.д.), легенды впечатаны в карту, дополнительные легенды выдаются на старте.

На дистанции у групп М14 – М60 и Ж16 – Ж50 предусмотрено пересечение автомобильной дороги с средней интенсивностью движения. Переход будет осуществляться по не регулируемому пешеходному переходу, на карте обозначен знаком проход. На переходе будет работать Контролер. Дорога будет пересекаться два раза в одном и том же месте. При пересечении проезжей части будьте внимательны и осторожны.



Ограничения района

Север – ул. Болдина

Восток – ул. Мира

Юг – ул. Седова

Запад – ул. Макаренко

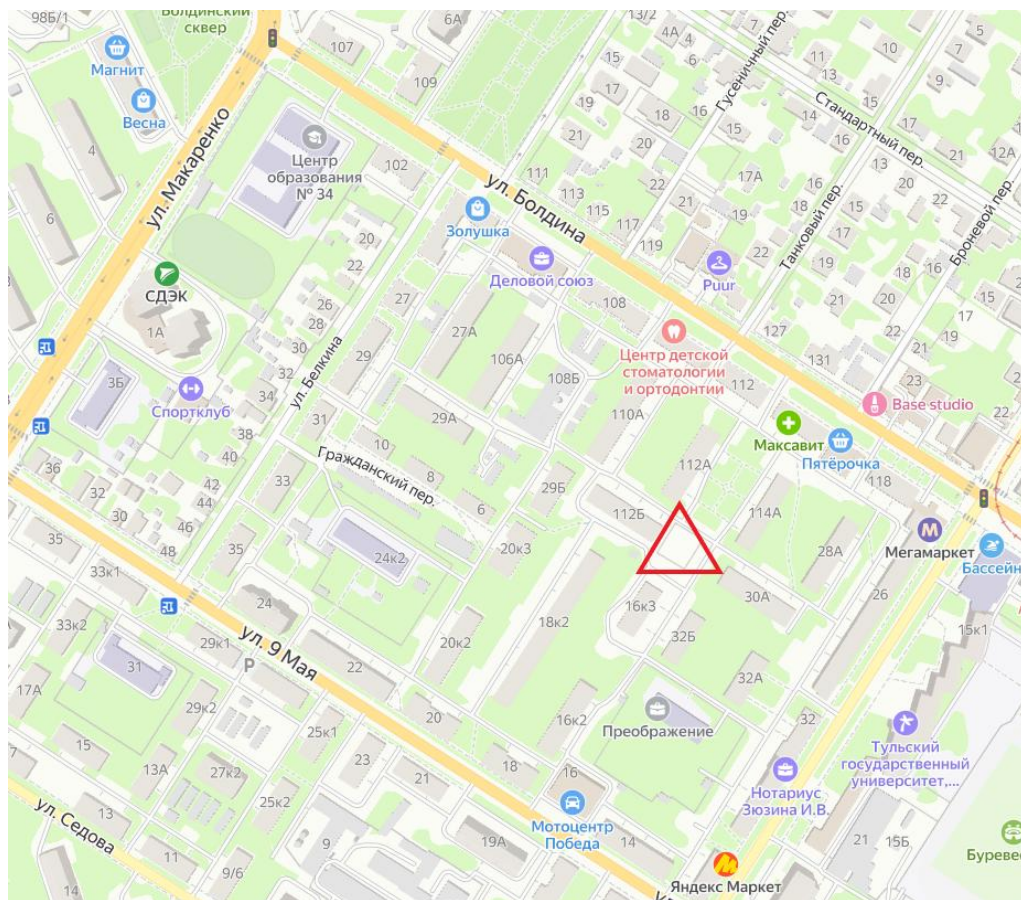
Опасные места

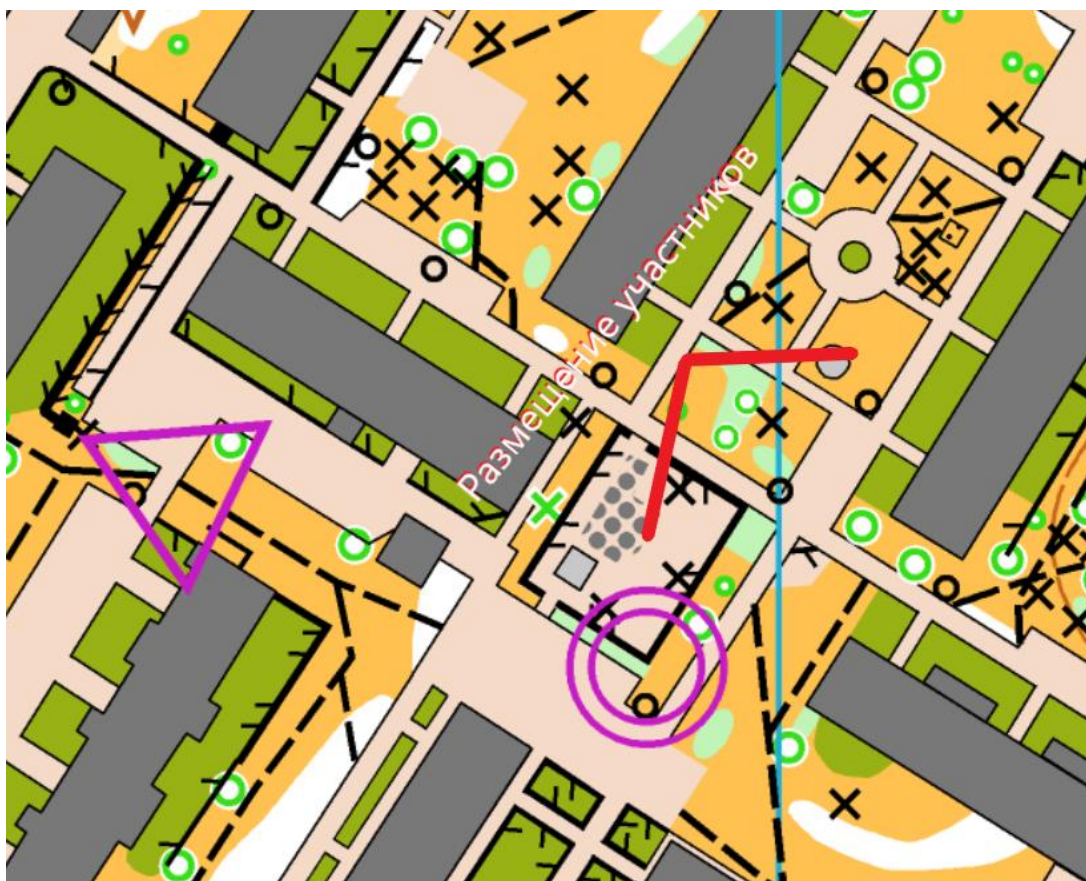
Придомовые автомобильные дороги с малоинтенсивным движением, локальные свалки мусора, возможны бездомные собаки, тросы ограждающие придомовую парковку.

При преодолении дистанции будь внимательны и осторожны! Прежде всего важна жизнь и здоровье вас и окружающих вас людей!!!

Схема Центра Соревнований

До старта можно добраться на личном общественном транспорте.





Параметры дистанции

| Группа | Длина, км | КП |
|----------------------|-------------|-----------|
| М21М18 | 2,4 | 22 |
| Ж21Ж18М30 | 2,3 | 22 |
| М16М40Ж30 | 2,05 | 21 |
| М50Ж16Ж40 | 1,9 | 16 |
| М14М60Ж50 | 1,8 | 18 |
| Ж14Ж60 | 1,6 | 13 |
| М12Ж12 | 1,5 | 14 |
| М70Ж70 | 1,4 | 13 |
| М80Ж80 | 1,25 | 10 |
| М10Ж10Новички | 0,7 | 7 |
| К-Холдинг (М) | 1,3 | 13 |
| К-Холдинг (Ж) | 1 | 10 |