

# УСЛОВИЯ СОРЕВНОВАНИЙ В ДИСЦИПЛИНЕ «ДИСТАНЦИЯ – ПЕШЕХОДНАЯ» (короткая)

Класс дистанции: 2

Количество технических этапов: 4

ОКВ: 40 минут.

Расстояния между этапами, длина дистанции указаны на схеме дистанции. Длина окружности горизонтальных опор – 70 см.

- Соревнования проводятся в соответствии с Правилами вида спорта «Спортивный туризм», раздела 3, части 7. Далее пункт Правил, указанный в условиях этапа
- По п. 6.2.8 (а).
- По п. 1.3.6 допускается перемещение участника по КОД и/или ПОД как в сторону ИС, так и в сторону ЦС этапа, при этом участники, начавшие движение по ПОД в ОЗ этапа или начавшие движение по КОД, обязаны достичь ИС данного этапа.
- По п. 1.3.11 все карабины, предоставленные в качестве ТО – неразъёмные.
- На соревнованиях применяется система электронной отметки SPORTident.

Порядок работы с отметкой на дистанции:

	Станция отметки	Место расположения	Расстояние от станции до чипа, при котором происходит отметка	Примечание
СТАРТ	отсутствует	-	-	Старт осуществляется по третьему звуковому сигналу стартовых часов
ПРОХОЖДЕНИЕ ЭТАПА	бесконтактная станция	на входе	1.8 м и менее	
СНЯТИЕ С ЭТАПА	контактная станция «СНЯТИЕ»	у судьи на выходе из рабочей зоны этапа	контактно	Участник должен отметить самостоятельно
КП контроля прохождения дистанции	бесконтактная станция		1,8 м и более	
ФИНИШ	бесконтактная станция	на линии финиша	при пересечении линии финиша	

**ПЕРЕЧЕНЬ ЭТАПОВ, ПАРАМЕТРЫ, ОБОРУДОВАНИЕ И УСЛОВИЯ ПРОХОЖДЕНИЯ**

**СТАРТ**

Этап 1	Переправа по бревну	КВ = 5 мин.
<p><u>Оборудование:</u>                      ИС – Б32, ТО2 – 1 судейский карабин, горизонтальная опора.                      Судейские перила.                      КЛ – начало ОЗ.                      ЦС – Б31, ТО1 – 1 судейский карабин, горизонтальная опора.                      КЛ – окончание ОЗ.                      КОД – вдоль нитки этапа.</p>		
<p><u>Действия:</u> Движение участника по п.7.8.</p>		
<p><u>Обратное движение:</u> по КОД.</p>		

Этап 2	Переправа методом «вертикальный маятник»	КВ = 5 мин.
<p><u>Оборудование:</u>                      ИС – Б31, КЛ – начало ОЗ.                      Судейские перила.                      ЦС – Б32, КЛ – окончание ОЗ.                      КОД – вдоль нитки этапа.</p>		
<p><u>Действия:</u> Движение участника по п. 7.15.</p>		
<p><u>Обратное движение:</u> по КОД.</p>		

Этап 3	Переправа по параллельным перилам	КВ = 5 мин.
<p><u>Оборудование:</u>            ИС – Б31, ТО1 – 1 судейский карабин на верхней опоре, горизонтальная опора. КЛ – начало ОЗ.            Верхние двойные судейские перила, нижние перила по п. 3.9.4.            ЦС – Б32, ТО2 – 1 судейский карабин на верхней опоре, горизонтальная опора. КЛ – окончание ОЗ.</p>		
<p><u>Действия:</u> Движение участника по п. 7.8.</p>		
<p><u>Обратное движение:</u> по п. 7.8.</p>		

Этап 4	Навесная переправа	КВ = 5 мин.
<p><u>Оборудование:</u>            ИС – Б31, ТО1 – горизонтальная опора, КЛ – начало ОЗ.            Двойные судейские перила.            ЦС – Б32, ТО2 – горизонтальная опора, КЛ - окончание ОЗ.</p>		
<p><u>Действия:</u> Движение участника по п. 7.9.</p>		
<p><u>Обратное движение:</u> по п. 7.9.</p>		

**ФИНИШ**

# УСЛОВИЯ СОРЕВНОВАНИЙ В ДИСЦИПЛИНЕ «ДИСТАНЦИЯ – ПЕШЕХОДНАЯ – СВЯЗКА» (короткая)

Класс дистанции: 3

Количество технических этапов: 7

ОКВ: 60 минут

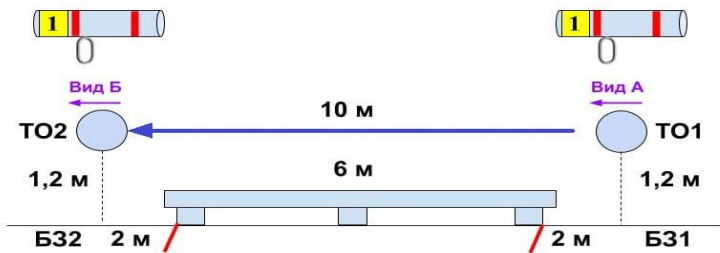
Расстояния между этапами, длина дистанции указаны на схеме дистанции. Длина окружности горизонтальных опор – 70 см.

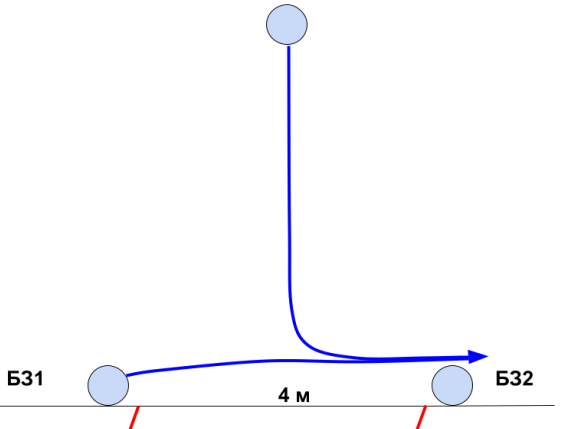
- Соревнования проводятся в соответствии с Правилами вида спорта «Спортивный туризм», раздела 3, части 7. Далее пункт Правил, указанный в условиях этапа
- По п. 6.2.8 (а).
- По п. 1.6.8 лидирование разрешено.
- По п. 1.3.6 допускается перемещение участника по КОД и/или ПОД как в сторону ИС, так и в сторону ЦС этапа, при этом участники, начавшие движение по ПОД в ОЗ этапа или начавшие движение по КОД, обязаны достичь ИС данного этапа.
- По п. 1.3.11 все карабины, предоставленные в качестве ТО – неразъёмные.
- На соревнованиях применяется система электронной отметки SPORTident.  
Порядок работы с отметкой на дистанции:

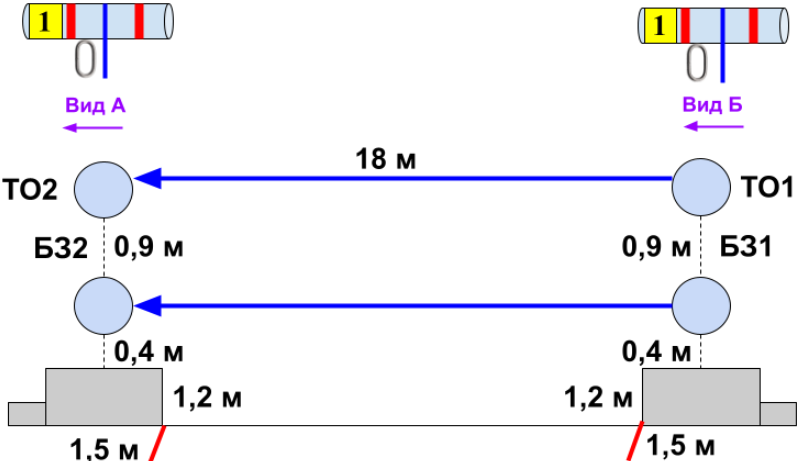
	Станция отметки	Место расположения	Расстояние от станции до чипа, при котором происходит отметка	Примечание
СТАРТ	отсутствует	-	-	Старт осуществляется по третьему звуковому сигналу стартовых часов
ПРОХОЖДЕНИЕ ЭТАПА	бесконтактная станция	на входе и выходе из рабочей зоны этапа	1.8 м и менее	
СНЯТИЕ С ЭТАПА	контактная станция «СНЯТИЕ»	у судьи на выходе из рабочей зоны этапа	контактно	Участник должен отметиться самостоятельно
КП контроля прохождения дистанции	бесконтактная станция		1.8 м и более	
ФИНИШ	бесконтактная станция	на линии финиша	при пересечении линии финиша	

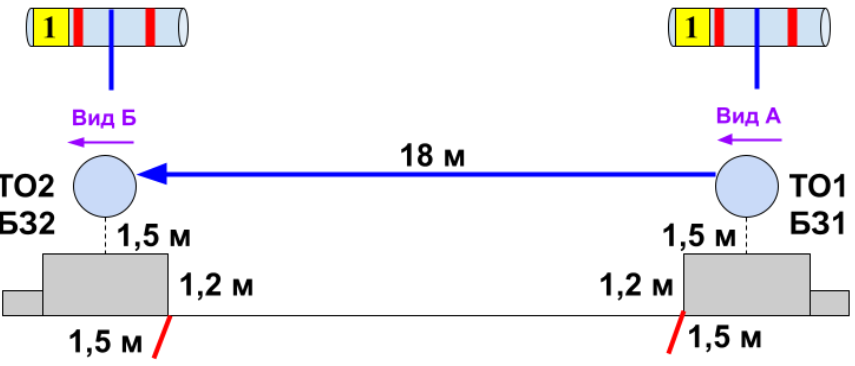
**ПЕРЕЧЕНЬ ЭТАПОВ, ПАРАМЕТРЫ, ОБОРУДОВАНИЕ И УСЛОВИЯ ПРОХОЖДЕНИЯ**

**СТАРТ**

Этап 1	Переправа по бревну	КВ = 5 мин.
<p><u>Оборудование:</u>                      ИС – Б32, ТО2 – 1 судейский карабин, горизонтальная опора.                      Судейские перила.                      КЛ – начало ОЗ.                      ЦС – Б31, ТО1 – 1 судейский карабин, горизонтальная опора.                      КЛ – окончание ОЗ.                      КОД – вдоль нитки этапа.</p>		
<p><u>Действия:</u> Движение участников по п.7.8.</p>		
<p><u>Обратное движение:</u> по КОД.</p>		

Этап 2	Переправа методом «вертикальный маятник»	КВ = 5 мин.
<p><u>Оборудование:</u>                      ИС – Б31, КЛ – начало ОЗ.                      Судейские перила.                      ЦС – Б32, КЛ – окончание ОЗ.                      КОД – вдоль нитки этапа.</p>		
<p><u>Действия:</u> Движение участников по п. 7.15.</p>		
<p><u>Обратное движение:</u> по КОД.</p>		

Этап 3	Переправа по параллельным перилам	КВ = 10 мин.
<p><u>Оборудование:</u>  ИС – Б31, ТО1 – 1 судейский карабин на верхней опоре, горизонтальная опора. КЛ – начало ОЗ.  Верхние двойные судейские перила, нижние перила по п. 3.9.4.  ЦС – Б32, ТО2 – 1 судейский карабин на верхней опоре, горизонтальная опора. КЛ – окончание ОЗ.</p>		
<p><u>Действия:</u> Движение участника по п. 7.8.</p>		
<p><u>Обратное движение:</u> по п. 7.8.</p>		

Этап 4	Навесная переправа	КВ = 10 мин.
<p><u>Оборудование:</u>  ИС – Б31, ТО1 – горизонтальная опора, КЛ – начало ОЗ.  Двойные судейские перила.  ЦС – Б32, ТО2 – горизонтальная опора, КЛ – окончание ОЗ.</p>		
<p><u>Действия:</u> Движение участников по п. 7.9.</p>		
<p><u>Обратное движение:</u> по п. 7.9. (допускается без сопровождения).</p>		

**ФИНИШ**

# УСЛОВИЯ СОРЕВНОВАНИЙ В ДИСЦИПЛИНЕ «ДИСТАНЦИЯ – ПЕШЕХОДНАЯ – ГРУППА» (короткая)

Класс дистанции: 3

Количество технических этапов: 7

ОКВ: 60 минут

Расстояния между этапами, длина дистанции указаны на схеме дистанции. Длина окружности горизонтальных опор – 70 см.

- Соревнования проводятся в соответствии с Правилами вида спорта «Спортивный туризм», раздела 3, части 7. Далее пункт Правил, указанный в условиях этапа
- По п. 6.2.8 (а).
- По п. 1.6.8 лидирование разрешено.
- По п. 1.3.6 допускается перемещение участника по КОД и/или ПОД как в сторону ИС, так и в сторону ЦС этапа, при этом участники, начавшие движение по ПОД в ОЗ этапа или начавшие движение по КОД, обязаны достичь ИС данного этапа.
- По п. 1.3.11 все карабины, предоставленные в качестве ТО – неразъёмные.
- На соревнованиях применяется система электронной отметки SPORTident.

Порядок работы с отметкой на дистанции:

	Станция отметки	Место расположения	Расстояние от станции до чипа, при котором происходит отметка	Примечание
СТАРТ	отсутствует	-	-	Старт осуществляется по третьему звуковому сигналу стартовых часов
ПРОХОЖДЕНИЕ ЭТАПА	бесконтактная станция	на входе и выходе из рабочей зоны этапа	1.8 м и менее	
СНЯТИЕ С ЭТАПА	контактная станция «СНЯТИЕ»	у судьи на выходе из рабочей зоны этапа	контактно	Участник должен отметить самостоятельно
КП контроля прохождения дистанции	бесконтактная станция		1.8 м и более	
ФИНИШ	контактная станция	на линии финиша		Участник должен отметить самостоятельно

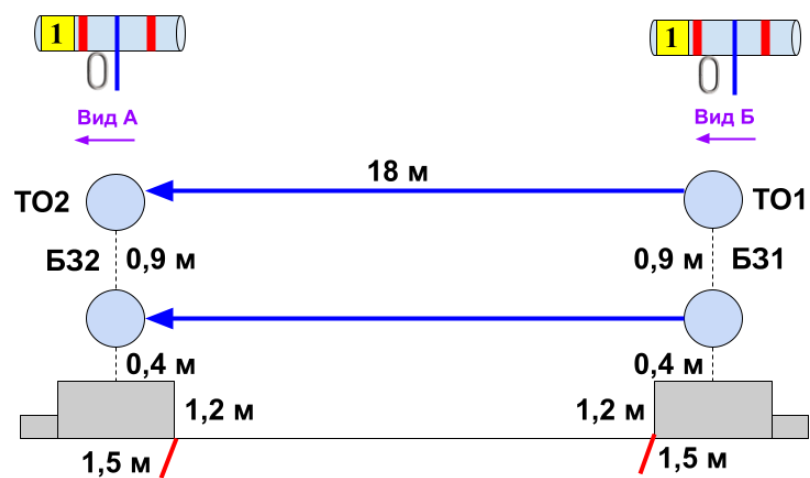
## ПЕРЕЧЕНЬ ЭТАПОВ, ПАРАМЕТРЫ, ОБОРУДОВАНИЕ И УСЛОВИЯ ПРОХОЖДЕНИЯ

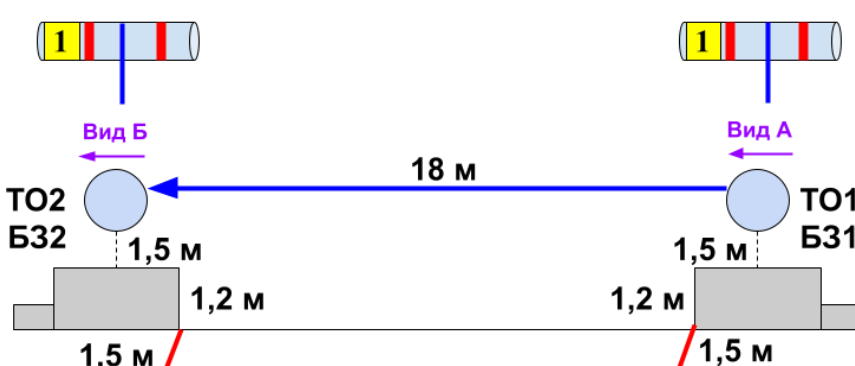
### СТАРТ

Этап 1	Переправа по бревну	КВ = 5 мин.
<p><u>Оборудование:</u>                      ИС – Б32, ТО2 – 1 судейский карабин, горизонтальная опора.                      Судейские перила.                      КЛ – начало ОЗ.                      ЦС – Б31, ТО1 – 1 судейский карабин, горизонтальная опора.                      КЛ – окончание ОЗ.                      КОД – вдоль нитки этапа.</p>		
<p><u>Действия:</u> Движение участников по п.7.8.</p>		
<p><u>Обратное движение:</u> по КОД.</p>		

Этап 2	Переправа методом «вертикальный маятник»	КВ = 5 мин.
<p><u>Оборудование:</u>                      ИС – Б31, КЛ – начало ОЗ.                      Судейские перила.                      ЦС – Б32, КЛ – окончание ОЗ.                      КОД – вдоль нитки этапа.</p>		
<p><u>Действия:</u> Движение участников по п. 7.15.</p>		
<p><u>Обратное движение:</u> по КОД.</p>		



Этап 3	Переправа по параллельным перилам	КВ = 10 мин.
<p><u>Оборудование:</u>  ИС – Б31, ТО1 – 1 судейский карабин на верхней опоре, горизонтальная опора. КЛ – начало ОЗ.  Верхние двойные судейские перила, нижние перила по п. 3.9.4.  ЦС – Б32, ТО2 – 1 судейский карабин на верхней опоре, горизонтальная опора. КЛ – окончание ОЗ.</p>		
<p><u>Действия:</u> Движение участника по п. 7.8.</p>		
<p><u>Обратное движение:</u> по п. 7.8.</p>		

Этап 4	Навесная переправа	КВ = 10 мин.
<p><u>Оборудование:</u>  ИС – Б31, ТО1 – горизонтальная опора, КЛ – начало ОЗ.  Двойные судейские перила.  ЦС – Б32, ТО2 – горизонтальная опора, КЛ – окончание ОЗ.</p>		
<p><u>Действия:</u> Движение участников по п. 7.9.</p>		
<p><u>Обратное движение:</u> по п. 7.9. (допускается без сопровождения).</p>		

**ФИНИШ**