

12-14 апреля 2024 г.

г. Севастополь, 19-й км, скалы «Близнецы»

## Условия соревнований в дисциплине: «Дистанция-пешеходная» (номер-код 0840091811Я) 2 класс

**Дистанция:** короткая.

**Класс дистанции:** 2.

**Количество технических этапов:** 6.

**Длина дистанции:** 1,6-2,6 км.

- По п. 6.2.8.6

- Результат участника определяется временем прохождения дистанции (система оценки нарушений – БЕСШТРАФОВАЯ) с точностью до 0,1 секунды.

- На соревнованиях применяется система электронной отметки SPORTident. Порядок работы отметки на дистанции:

	Станция отметки	Место расположения	Примечание
СТАРТ	Контактная станция.	На линии старта.	Старт осуществляется по третьему сигналу стартовых часов. Участник должен отметить самостоятельно. Временем старта является время, зафиксированное в чипе в момент отметки участником в станции старта.
ФИНИШ	Бесконтактная станция.	На линии финиша.	

### ПЕРЕЧЕНЬ ЭТАПОВ, ПАРАМЕТРЫ, ОБОРУДОВАНИЕ И УСЛОВИЯ ПРОХОЖДЕНИЯ СТАРТ

#### Этап 1. Спуск по склону.

**Оборудование этапа:**

**ИС:** БЗ. ТО1 – горизонтальная опора. КЛ – начало ОЗ.

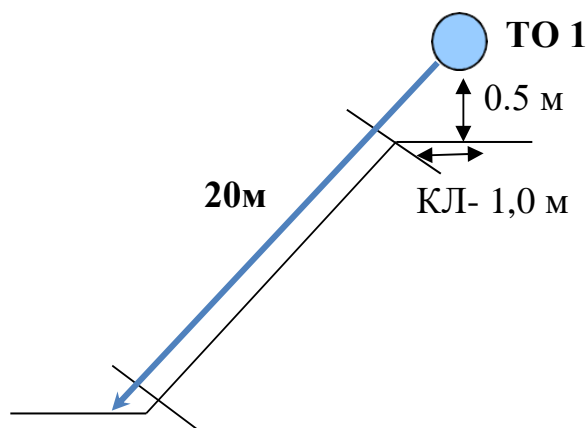
**ОЗ:** Судейские перила спуска.

**ЦС:** БЗ. КЛ – окончание ОЗ.

**Условия прохождения этапа:**

Действия: движение участника вниз по судейским перилам по п.7.10.

Обратное движение: по судейским перилам вверх по п.7.10.



#### Этап 2. Подъем по склону.

**Оборудование этапа:**

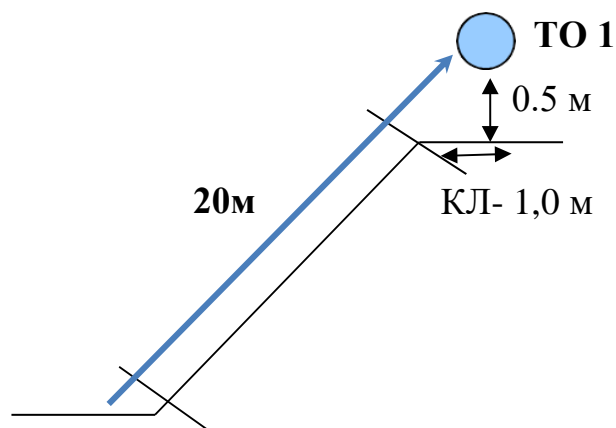
**ИС:** БЗ. КЛ – начало ОЗ. Судейские перила подъема.

**ЦС:** БЗ. ТО – горизонтальная опора. КЛ – окончание ОЗ.

**Условия прохождения этапа:**

Действия: движение участника вверх по судейским перилам по п.7.10.

Обратное движение: по судейским перилам вниз по п.7.10.



**Первенство города Севастополя по спортивному туризму на пешеходных дистанциях КП № 191**  
**Соревнования по спортивному туризму на пешеходных дистанциях,**  
**посвященные 10-летию Воссоединения Севастополя с Россией КП № 258**  
**«Дистанция-пешеходная» 2 класс**

12-14 апреля 2024 г.

г. Севастополь, 19-й км, скалы «Близнецы»

**Этап 3: Переправа методом «Вертикальный маятник».**

**Оборудование этапа:**

**ИС:** БЗ-1. КЛ – начало ОЗ. Судейские перила маятника.

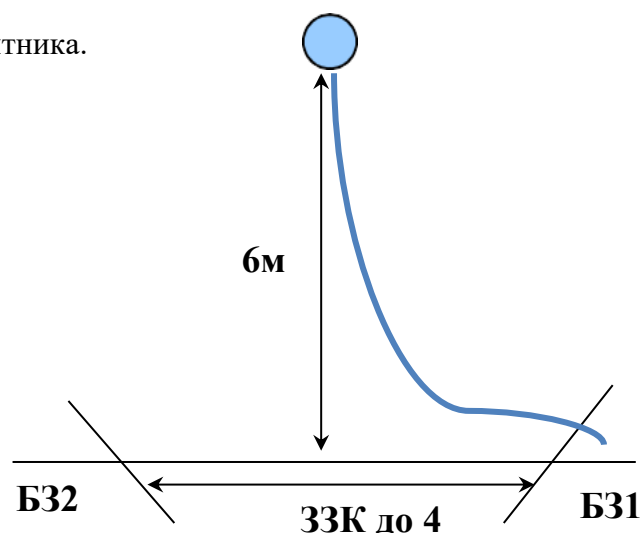
**ЦС:** БЗ-2. КЛ – окончание ОЗ.

**КОД** – вдоль нитки этапа.

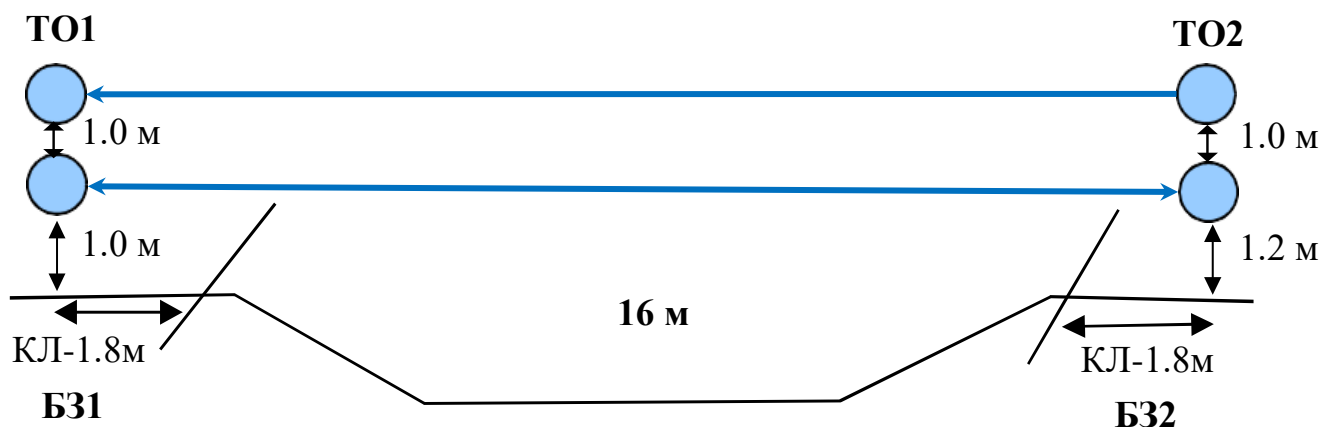
**Условия прохождения этапа:**

Действия: движение участников по п.7.15.

Обратное движение: по КОД.



**Блок этапов 4-5: Переправа по параллельным перилам – Навесная переправа.**



**Этап 4: Навесная переправа**

**Оборудование этапа:**

**ИС:** БЗ-1. ТО2 – горизонтальная опора. КЛ – начало ОЗ. Судейские перила переправы - нижние параллельные перила.

**ЦС:** БЗ-2. ТО1 – горизонтальная опора. КЛ – окончание ОЗ.

**Условия прохождения этапа:**

Действия: движение участника по судейским перилам по п.7.9.

Обратное движение: по судейским перилам п.7.9.

**Этап 5: Переправа по параллельным перилам**

**Оборудование этапа:**

**ИС:** БЗ-2. ТО1 – горизонтальные опоры. КЛ – начало ОЗ. Судейские параллельные перила.

**ЦС:** БЗ-1. ТО2 – горизонтальные опоры. КЛ – окончание ОЗ.

**Условия прохождения этапа:**

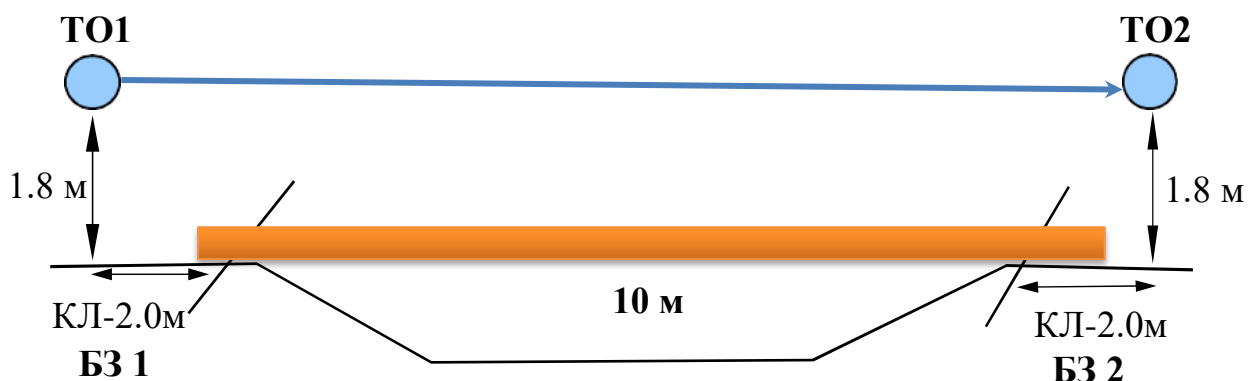
Действия: движение участника по судейским перилам по п.7.8.

Обратное движение: по судейским перилам по п.7.8.

12-14 апреля 2024 г.

г. Севастополь, 19-й км, скалы «Близнецы»

**Этап 6. Переправа по бревну.**



**Оборудование этапа:**

**ИС:** БЗ-1. ТО1 – горизонтальная опора. КЛ – начало ОЗ. Судейские перила.

**ЦС:** БЗ-2. ТО2 – горизонтальная опора. КЛ – окончание ОЗ.

**Условия прохождения этапа:**

Действия: движение участника ногами по бревну по п.7.8.

Обратное движение: ногами по бревну п.7.8.

**ФИНИШ**